



Caso N° 1845 01122022

Fecha: 10 de octubre de 2022.

Hora aproximada: 20:30, hora local.

Meteorología: N/A.

Estación del año: Primavera.

Testigos: A. B. A. G., de 48 años.

Descripción: El informante reportó la presencia de lo que consideró anomalías aéreas en una fecha que habría correspondido a las 20:30, hora local, del lunes 10 de octubre de 2022, en cerros aledaños a la comuna de Peñalolén, en la Región Metropolitana de Santiago.

Lo informado fue descrito como un platillo de 6 a 20 metros, con coloración como luz estroboscópica, que fue visible por más de un minuto, volando siempre al este de más de tres testigos, en un “cerro frente a Peñalolén”.

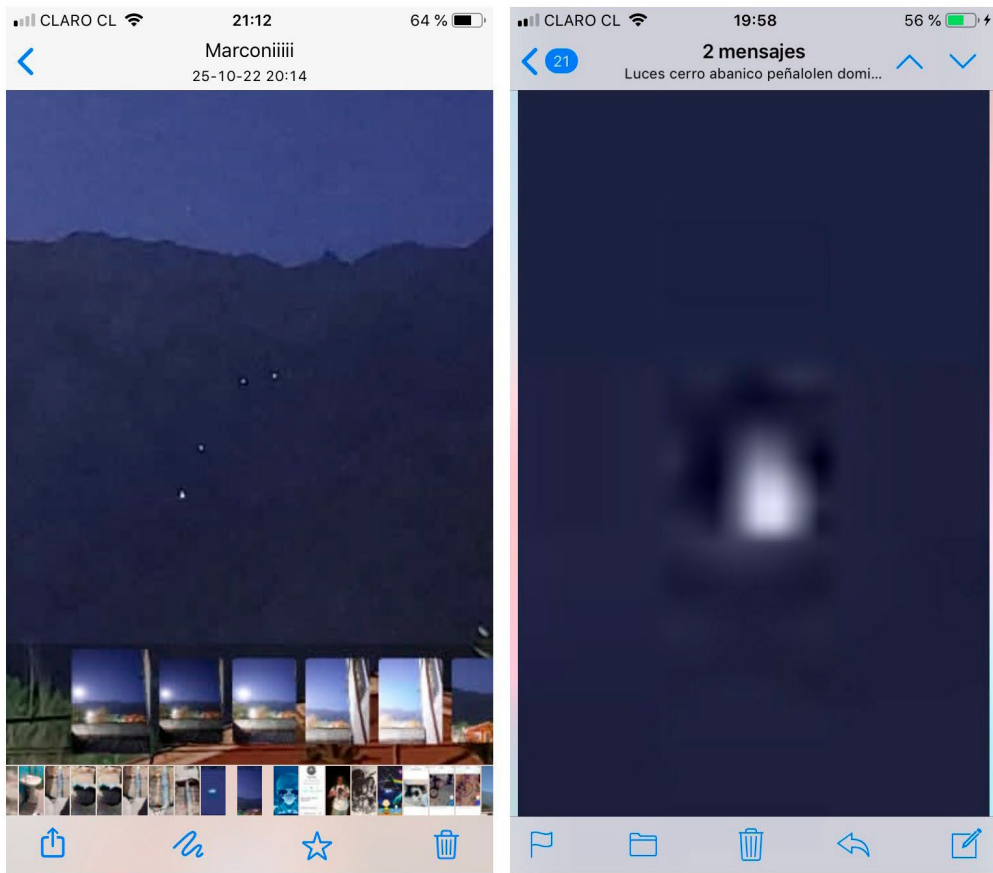
El usuario escribió en su reporte: “Hola señores sefaa, aparecieron 4 luces punta abanico cerro frente Peñalolén. Arriba cumbre donde se encuentra el templo Bahai, Domingo 10 de octubre 20:30, las luces bajaron en segundos hasta la mitad del cerro flotaban por la ladera ahí es muy escarpado no es fácil caminar por ahí y las luces subían y bajaban les sacamos muchas fotos solo quedó 1 nítida, luego al revisar la foto nos dimos cuenta que apareceré un platillo arriba derecha de color verde, desde ese día hemos observado el cerro con telescopio y hemos visto a toda hora del día en el sector quebrada nido de águila casa de piedra, bolas de luz blancas y una bola rojo metálico volando a ras de suelo por el cerro, todas las bolas y naves que se ven vuelan desde sur a norte en la mitad del cerro, les envié imágenes, saqué 2 fotos con mi teléfono a las luces que estaban en el cerro, las traté de enviar y además tengo unos videos que me envió un vecino que grabó las luces para el Año Nuevo 2022, les dejo mi celular les puedo enviar las imágenes más fácil, esperando una buena acogida a mi denuncia, los saluda atentamente”.

Junto al reporte se ingresaron cuatro archivos de imágenes editadas:

- 2C1FE3B6-985C-431E-8DAF-2224CFDEA41A.png
- 4C552FA2-7353-4A5A-AA4B-A8C08652D2A0.jpeg
- DF3A5B96-EAF4-4B79-A181-BD12A7112C4A.png

• AC385B69-DB5C-4FC6-9EC5-3E65330512EC.png

Se las muestra en las Figuras 1 y 2.



1845-1

1845-2

Figura 1



1845-3

1845-4

Figura 2

Se georreferenció la localización del usuario en las coordenadas geográficas 33° 28' 22" Latitud Sur y 70°31' 51" Longitud Oeste, a 737 metros sobre el nivel del mar. Este lugar se encuentra a 1,8 kilómetros al oeste del templo Bahai y 2,6 kilómetros al sur este de la torre de control del Aeródromo Eulogio Sánchez (SCTB). (Figura 3)

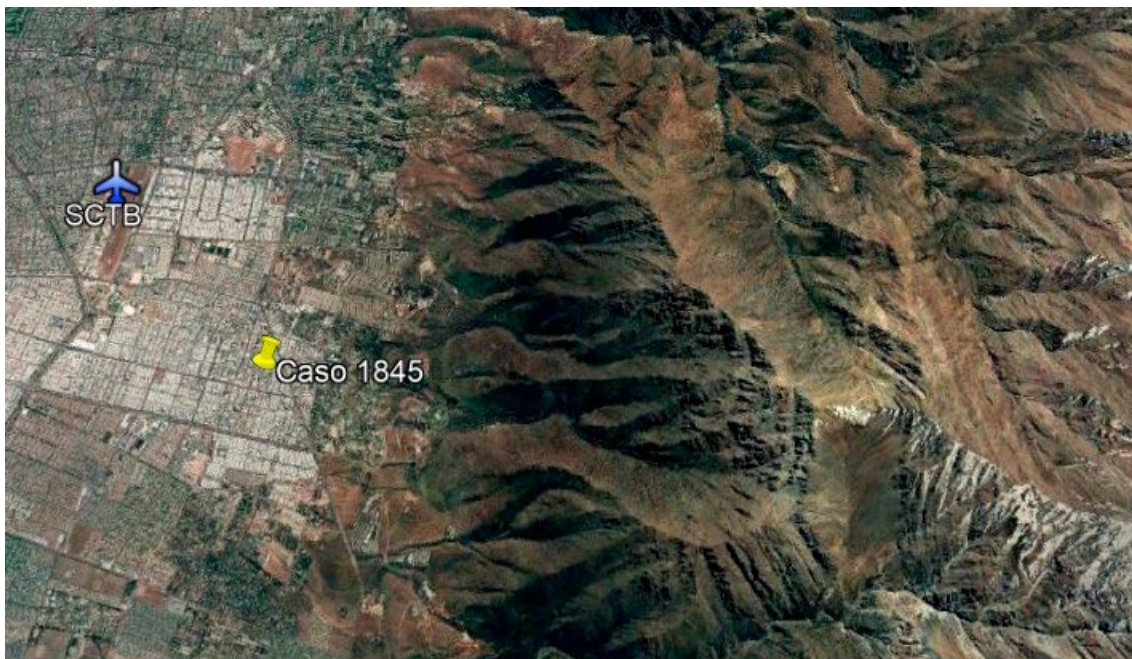


Figura 3

En un correo electrónico del 1 de diciembre de 2022 se solicitó al usuario aportar los archivos audiovisuales originales de lo que reportó, pero aparentemente no comprendió que se le solicitaban copias de los originales, porque nuevamente hizo llegar imágenes editadas.

El 2 de diciembre de 2022, el informante envió la imagen de la Figura 4, señalando que se trataba de lo reportado:




Figura 4

A partir de la ubicación del usuario y de su testimonio se localizaron los cerros de la escena y confirmó la presencia de edificaciones y caminos consistentes tanto con las luces que aparecen en los cerros de la imagen 1845-5, (Figuras 5 y 6) y la descripción de luces blancas que se asumieron como volando cercanas al suelo.



Figura 5. Vista hacia donde se capturó la imagen 1845-5.



Figura 6. Luces en la imagen 1845-5.

La Figura 7 es una ampliación del objeto que aparece en el cielo de la imagen anterior. Se aprecia una superficie alargada blanca que posee un sector central verde. Aunque la pixelación lo vuelve un gran cuadrado, lo verde pareciera concentrarse en la zona inferior del elemento blanco.



Figura 7. Objeto en vuelo de la imagen 1845-5 (x600).

Lo anterior podría ser compatible con la luz de navegación derecha de una aeronave. Ante la cercanía del usuario al aeródromo Eulogio Sánchez/Tobalaba (SCTB) se consultó por la posibilidad de una operación aérea a la Jefa de SCTB. Ella explicó que por el horario no existirían operaciones civiles, pero que sí podrían haber vuelos policiales, que habrían sido comunicados al Centro de Control de Área Santiago (ACCS).

En un correo electrónico del 2 de diciembre, el informante envió las imágenes de la Figura 8, que son acercamientos de las mostradas en las Figuras 1 y 4.



Figura 8

Finalmente, el 6 de diciembre de 2022 remitió dos nuevas fotografías (Figura 9)



Figura 9

La información contenida en los archivos de las imágenes mostró que se les cambió el nombre y que fueron tomadas a las 23:04 del 31 de octubre, 21 días después de la fecha reportada, usando la cámara trasera de un teléfono celular iPhone 6.

Ya que no corresponderían a la fecha informada, se le preguntó al usuario si poseía los originales de lo que informó para el 10 de octubre. Su respuesta y el

material gráfico enviado a la SEFAA dio a entender que no existe material audiovisual que permita analizar lo que reportó más allá de su testimonio.

Imágenes: El informante compartió con la SEFAA siete capturas de pantalla y dos fotografías. Este material mostró alteraciones digitales, de forma que ninguna de las imágenes indica haber sido captada en la fecha reportada.

Conclusión: Ante la falta de material audiovisual original que permitiera analizar lo informado, se cerró el expediente de investigación de acuerdo al numeral 2d (Sólo se investigarán los casos que reporten imágenes, audios o videos originales) del Instructivo Técnico de Procedimiento, Tiempos de Investigación, Recepción, Elaboración de Informe Ejecutivo y Archivo de Reportes SEFAA.

Caso clasificado como "Relato".