



Caso N° 1804 04082022

**Fecha:** 3 de agosto de 2022.

**Hora aproximada:** 13:15 horas.

**Meteorología:**

031900Z 21010KT 7000 FEW025 12/06 Q1021 NOSIG=  
031800Z 18004KT 150V240 6000 SCT025 13/06 Q1020 NOSIG=  
031700Z VRB02KT 5000 HZ FEW020 12/06 Q1020 NOSIG=

**Estación del año:** Invierno.

**Testigos:** J. A. C. M., de 37 años.

**Descripción:** El informante reportó haber visto lo que consideró múltiples anomalías aéreas a las "01:15" del 3 de agosto de 2022, desde la comuna de Pudahuel, en la Región Metropolitana de Santiago.

Lo observado fue descrito como más de tres objetos circulares y blancos, de 5 a 20 centímetros de tamaño, que fueron visibles por más de un minuto, siempre al este de dos testigos.

Testimonio (sic): "Una amiga se dio cuenta que en el cielo se veía algo que parecían hojas blancas flotando, ella me llamo y al yo verlos ya que eran 3 objetos; le dije que parecían planchas grandes de algún tipo de techo, pero se movían como un papel delgado cayendo, sin embargo se notaba que estaban muy alto y lejos, pense incluso que se trataba de volantines moviéndose con el viento pero por la altura era imposible, no pudimos distinguirlos mejor y en eso observamos que mas al fondo se apreciaban otros objetos de forma redonda tal vez de unos 2 mm, costaba fijar la vista en ellos, al principio fueron como unos 4 que estaban cerca unos de otros, me di cuenta que estaban totalmente inmóviles, pero por momentos aparecían otros tal vez dos o tres y desaparecían algunos de los primeros que vimos, debido a que nos costaba fijar la vista nos dimos cuenta de eso que aparecían y desaparecían pero no contamos con precisión cuantos eran pero estoy seguro que al mismo tiempo no habían mas de 7, daba la sensación de que estaban demasiado alto, hubo un momento en el que por lo menos 4 de ellos aparecieron demasiado cerca entre ellos por lo que le dije a mi amiga que estaba seguro de que no eran aeronaves humanas ya que se supone que por seguridad no pueden volarse

tan cerca entre ellas. Hasta ese momento teníamos la sensación de que algunos parecían avanzar pero muy lentamente. Poco después observe dos situaciones muy curiosas, una es que tres de los objetos hicieron una formación de triángulo, cada uno en lo que sería cada vértice tal y como escuchado de muchos otros casos, y la otra situación es que en cierto momento dos de ellos estuvieron desde mi perspectiva a dos centímetros de distancia y luego se dirigieron como a su encuentro pero cuando estaban como a un centímetro giraron como si estuvieran circulando en lados contrarios de una redonda y nunca se tocaron y siguieron avanzando pero no tan lento y luego uno de ellos de pronto dejó de observarse, no había nubes ni ningún otro motivo por el que dejara de ser visible. En cuanto a lo del triángulo no había una distancia mayor a 3 centímetros entre cada objeto y luego rompieron formación muy lento. Sobre los objetos que parecían papel en un principio, se nos perdieron de vista como a los 5 minutos desde que los notamos y estamos seguros que no cayeron debido a que si hubiesen caído tendrían que haberlo hecho muy rápido y creo los hubiésemos notado, tenían tal vez unos 5 mm de tamaño. En total fueron unos 15 a 20 minutos que duramos viendo este fenómeno, estábamos en las bodegas San Francisco de la calle La Martina en Pudahuel, estamos cerca del aeropuerto pero los aviones se ven pasar muy de cerca y grandes y se sabe que son aviones, estos objetos sabemos que no eran aviones y que no estaban nada cerca. No tomamos fotos debido a que por el tamaño era evidente que no se verían, de pronto todos dejaron de verse y en repetidas ocasiones durante el día me asome a ver si los veía de nuevo pero no volvieron a aparecer”.

Se georreferenció la localización del usuario en las coordenadas 33° 27' 18" Latitud Sur y 70° 46' 17" Longitud Oeste, que se encuentra a 7,2 kilómetros al sur-sureste de la torre de control del Aeropuerto Internacional Comodoro Arturo Merino Benítez (SCEL) de Santiago. (Figura 1)

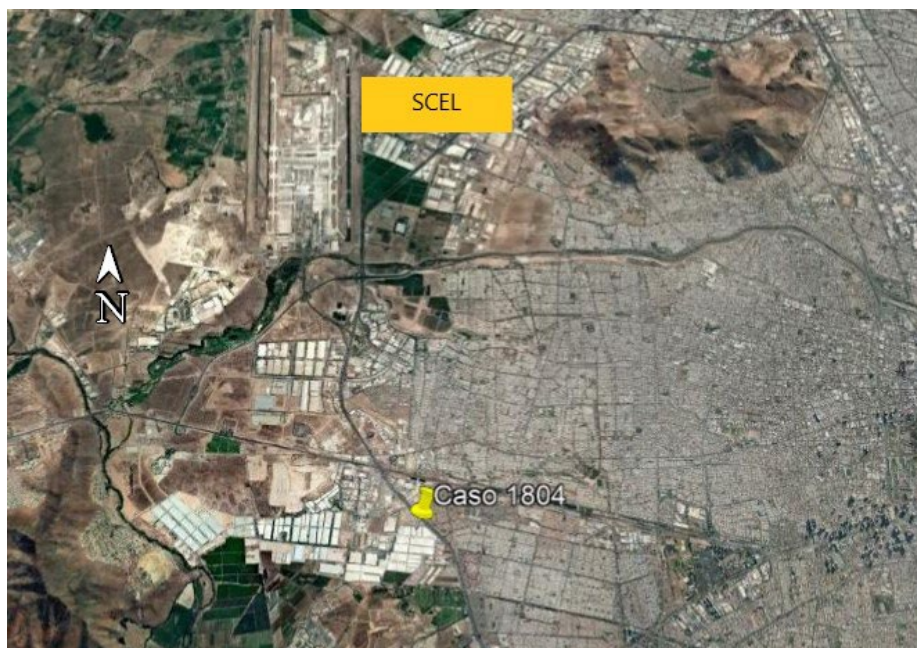


Figura 1

Se analizó la situación meteorológica a partir de las observaciones realizadas desde el Aeropuerto Arturo Merino Benítez (SCEL). De acuerdo a esta información, entre las 13:00 y 14:00 (HL) del 3 de agosto, el origen del viento de superficie tendió a estabilizarse soplando desde el sur con fuerzas de 2 a 4 nudos (4 a 7 km/h). El detalle de los datos meteorológicos se encuentra al comienzo de este informe, bajo el apartado “Meteorología”.

Por otra parte, al estudiar el régimen de vientos en altura se comprobó que en superficie era muy escaso. Sin embargo, hasta cerca de los 800 metros de altitud presentó de 1 a 2 nudos (aproximadamente 2 a 4 km/h) provenientes mayoritariamente del este. En torno a los 800 metros aumentaron su intensidad hasta los 10 nudos (19 km/h) y soplaron desde el sur-suroeste. Desde ahí y hasta los 3.000 metros provinieron desde el oeste con fuerzas de 10 a 15 nudos (19 a 28 km/h). La Figura 2 muestra mayores detalles de lo recién expuesto.

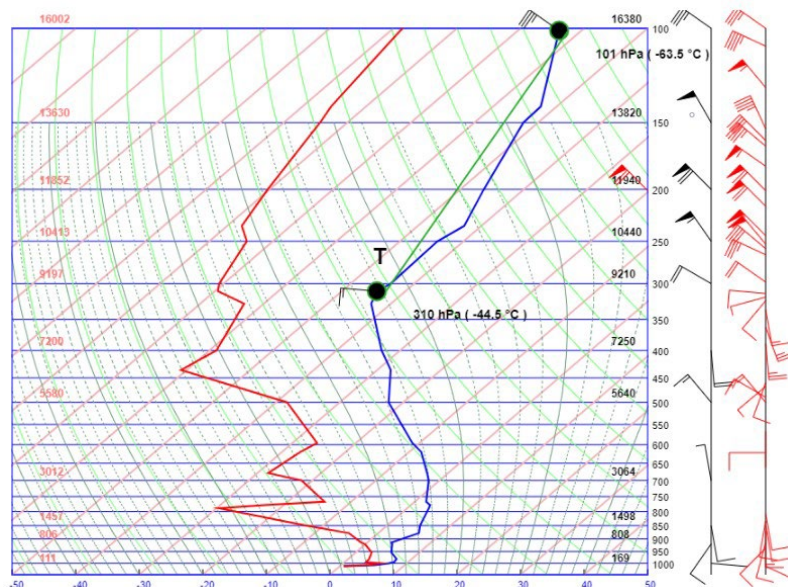
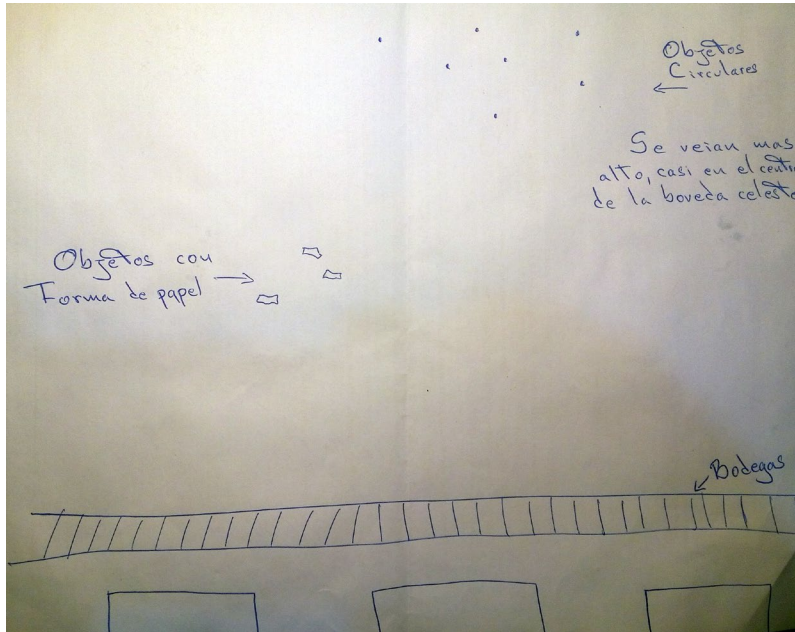


Figura 2. Diagrama de vientos en altura.

Aquello resulta consistente con la visualización de globos volando a la deriva a gran altitud, aparentemente muy lentos o incluso inmóviles y también con el testimonio del usuario (sic): “[...] pero por momentos aparecían otros tal vez dos o tres y desaparecían algunos de los primeros que vimos, debido a que nos costaba fijar la vista nos dimos cuenta de eso que aparecían y desaparecían pero no contamos con precisión cuantos eran [...]”.

En un correo electrónico del 9 de agosto de 2022 se envió al usuario una secuencia de video de globos y se le solicitó confirmar si guardaban algún paralelismo con lo que vio. Al día siguiente, respondió que lo filmado correspondía a lo observado.

**Imágenes:** El reporte de este caso solamente se apoyó en un dibujo de lo ocurrido realizado por el informante y contenido en un archivo de imagen en formato jpg, que se adjunta a continuación:



*Ilustración 1. Esquema de lo observado por el informante.*

**Conclusión:** De acuerdo al testimonio reportado y a lo resultante de los estudios geográfico y meteorológico junto a la revisión documental del archivo de la SEFAA, se identificó a lo informado como globos a la deriva.

Por lo tanto, se procedió al cierre del caso y a su clasificación como "Explicado".