

Caso N° 1797 09072022

Fecha: 3 de marzo de 2021.

Hora aproximada: 21:00, hora local.

Meteorología: N/A.

Estación del año: Verano.

Testigos: A. E. G. V., de 57 años.

Descripción: El informante reportó haber visto lo que consideró múltiples anomalías aéreas, que describió como esferas con cambios de colores y 2 a 5 metros de tamaño. Fueron visibles por más de un minuto, siempre al noroeste de más de tres testigos. De acuerdo a lo señalado, había viento.

El usuario finalizó escribiendo que (sic): “Fuimos 5 personas que lo vimos, pero lo extraño aparte de lo que vimos fue que 4 vieron diferentes colores,, tengo 5 videos”.

Junto a su reporte, ingresó tres archivos de video, de los cuales dos corresponden al mismo archivo en formato mp4 y el tercero, a otro archivo en el mismo formato. La Figura 1 muestra a lo reportado tal como es visible en estas grabaciones.



Figura 1. Lo reportado tal como es visible en las filmaciones del caso.

De acuerdo a lo señalado por el usuario, se definió una localización de estudio en las coordenadas 52° 36' 02" Latitud Sur y 70° 10' 51" Longitud Oeste, a 3 metros sobre el nivel del mar. (Figura 2)



Figura 2

Sin embargo, el informante también señaló que filmó hacia el noroeste de ese lugar, sector que no contiene el agua que genera los reflejos en lo filmado.

Como apoyo de su reporte, el usuario entregó dos filmaciones de 44 y 32 segundos contenidas en dos archivos en formato mp4 que fueron traspasadas mediante la aplicación WhatsApp, por lo que perdieron los registros de las fechas de sus capturas.

De estas filmaciones se extrajeron y estudiaron cada uno de sus 4.533 fotogramas.

Tal como se aprecia en las Figuras 3 y 4, bajo las luces reportadas se generaron al menos dos planos de reflejos, en una superficie no completamente lisa.

Y al disminuir el número de luces, también lo hizo la cantidad de luces reflejadas. (Figura 5)





Figura 3. Lo reportado en el fotograma 871 de la filmación 1797-1.



Figura 4. Lo reportado en el fotograma 344 de la filmación 1797-2.



Fotograma 984

Fotograma 2195

Figura 5. Lo reportado en los fotogramas 984 y 2195 de la filmación 1797-1.

Aunque el usuario indicó explícitamente que filmó desde la playa y hacia tierra adentro, las imágenes evidenciaron que se grabó hacia donde existía agua. La playa señalada con amarillo por el usuario (Figura 6) es bañada por el Estrecho de Magallanes y el oleaje de éste es congruente con que existiera una superficie reflectante no lisa.

¿Qué se pudo haber filmado? La Figura 7 muestra al muelle con luminarias de la refinería Gregorio, junto a una playa a orillas del Estrecho.



Figura 6




Figura 7

Imágenes: El caso se trabajó a partir de dos filmaciones en archivos en formato mp4 aportadas por el usuario.

Conclusión: De acuerdo al análisis de lo testimoniado y a los resultados de los estudios geográfico, forense y fotográfico, se concluyó que lo reportado no corresponde a anomalías aéreas, sino a luces reflejadas en la superficie del mar del Estrecho de Magallanes. En las cercanías de lo reportado existen

instalaciones portuarias con luminarias capaces de generar el escenario visible en las filmaciones del caso.

Por lo tanto, se procedió al cierre del caso y a su clasificación como "Explicado".